

INFORME DIARIO DE MONITOREO DE MEDIOS*

*Vigilancia basada en eventos de interés epidemiológico mediante el monitoreo de medios abiertos de comunicación locales y nacionales.

Reporte de eventos:

Amenaza	Tema	Medio	Fecha	Resumen	Liga	Prioridad
Biológico	Covid-19	El sol de Cuernavaca	12 octubre 2020	La Secretaría de Salud confirmó el primer caso influenza AH1N1 y Covid-19 en México. José Luis Alomía, director general de Epidemiología, indicó que el caso corresponde a una mujer de 54 años con antecedentes de cáncer, obesidad y enfermedad pulmonar crónica, internada en el Instituto Nacional de Nutrición.	https://www.elsoldecuernavaca.com.mx/mexico/sociedad/confirman-primer-paciente-con-influenza-ah1n1-y-covid-19-en-mexico-secretaria-salud-5876291.html	Bajo
Biológico	Covid-19	La Unión	12 octubre 2020	Jojutla y Zacatepec fueron los municipios de la región sur que tuvieron el mayor número de contagios de covid-19, en la semana comprendida entre el 4 y el 11 de octubre, mientras que Tlaltizapán y Zacatepec fueron los únicos de la región que registraron decesos.	https://www.launion.com.mx/morelos/zona-sur/noticias/168981-se-registran-20-nuevos-casos-de-covid-19-en-la-zona-sur-esta-semana-jojutla-y-zacatepec-los-mas-afectados.html	Bajo
Biológico	Covid-19	La Unión	12 octubre 2020	Coatetelco. Un grupo de usuarios del servicio de agua potable del municipio indígena denunció que el servicio se presta con constantes deficiencias y a la fecha el administrador del área no ha presentado un informe sobre la deuda con la Comisión Federal de Electricidad (CFE).	https://www.launion.com.mx/morelos/zona-sur/noticias/168976-denuncian-mal-servicio-de-agua-potable-en-coatetelco.html	Bajo
Biológico	Covid-19	La Jornada	12 octubre 2020	La dirección de Protección Civil y Bomberos de Jojutla en coordinación con personal de la Coordinación Estatal de Protección Civil del estado, de la Secretaría de la Defensa Nacional (SEDENA), mantienen operativos de salud en tianguis del municipio, en esta ocasión se tuvo presencia en la unidad habitacional José María Morelos y Pavón.	https://www.lajornadamorelos.com.mx/municipios/2020/10/12/28880/el-tianguis-jojutla-bajo-la-lupa-salud	Bajo



SERVICIOS
DE SALUD



<http://ssm.gob.mx>



Servicios de Salud Morelos



@MorelosSalud

INFORME DE RIESGOS METEOROLOGICOS

Fuente: Servicio Meteorológico Nacional de México, CONAGUA.

PARA ESTE DÍA SE PRONOSTICAN LLUVIAS PUNTUALES MUY FUERTES EN JALISCO, COLIMA, MICHOACÁN, PUEBLA, VERACRUZ Y CHIAPAS

Este día, un **vórtice en niveles altos de la atmósfera** sobre la Península de Baja California y la **corriente en chorro**, ocasionarán incremento de nublados con lluvias en el noroeste de México y la mencionada Península. Asimismo, el nuevo **frente frío (No. 6)** se extenderá sobre la frontera norte y noreste del país, generando vientos con rachas de 50 a 60 km/h en Chihuahua, Coahuila, Nuevo León y Tamaulipas. Un **canal de baja presión** extendido sobre el centro del territorio nacional, ocasionará lluvias fuertes a puntuales muy fuertes, acompañadas de tormentas eléctricas en las regiones mencionadas. La **onda tropical No. 39** y la **zona de baja presión con probabilidad para desarrollo ciclónico** se ubicarán al sur de la Península de Baja California y en combinación con los desprendimientos nubosos de la **zona de convergencia intertropical (ITCZ)**, reforzarán el potencial de lluvias sobre los estados del occidente y sur de la República. La **onda tropical No. 40** recorrerá el sureste de México, mientras que un **canal de baja presión** se extenderá sobre el occidente del Golfo de México, pronosticándose lluvias fuertes a muy fuertes acompañadas de tormentas eléctricas sobre los estados del oriente y sureste del país.

Las lluvias podrían acompañarse de descargas eléctricas, posible caída de granizo y fuertes rachas de viento durante las tormentas, además de incremento en los niveles de ríos y arroyos, desbordamientos, deslaves e inundaciones en zonas bajas.

Pronóstico de Precipitación:

Intervalos de chubascos con lluvias puntuales fuertes (25 a 50 mm): San Luis Potosí, Nayarit, Hidalgo, Estado de México, Ciudad de México, Guerrero y Oaxaca.

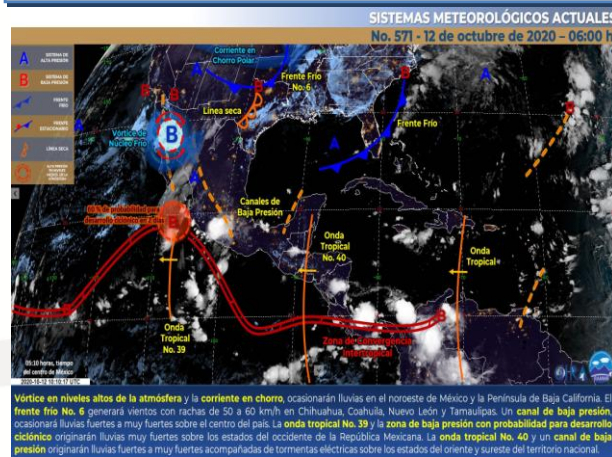
Pronóstico de Temperaturas Máximas:

Temperaturas máximas de 35°C a 40°C: Baja California, Baja California Sur, Sonora, Coahuila, Nuevo León, Tamaulipas, Sinaloa, Nayarit, Campeche, Yucatán y Quintana Roo.

Pronóstico en región Mesa Central:

Cielo despejado por la mañana y nublado por la tarde con lluvias puntuales muy fuertes en Puebla; fuertes en Morelos e Hidalgo; intervalos de chubascos en Querétaro y Tlaxcala; así como lluvias aisladas en Guanajuato. Ambiente frío por la mañana y caluroso por la tarde. Viento de dirección variable de 15 a 30 km/h.

IMAGEN DE SATELITE



SERVICIOS
DE SALUD



<http://ssm.gob.mx>



Servicios de Salud Morelos



@MorelosSalud

INFORME DE MONITOREO VOLCÁNICO Y SISMOLÓGICO

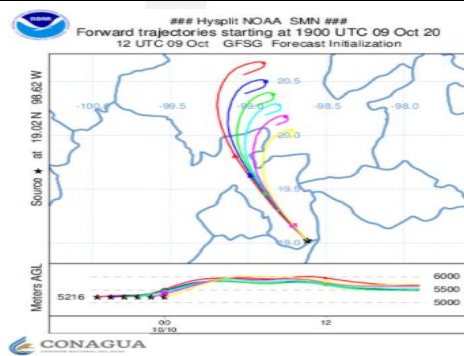
Fuente: Servicio Sismológico Nacional, UNAM. / Centro nacional de Prevención de Desastres (CENAPRED)-SEGOB, SENEAM-SCT y NOAA.

En las últimas 24 horas, mediante el sistema de monitoreo del volcán Popocatepetl se identificaron **85 exhalaciones acompañados por emisiones de gases volcánicos y en ocasiones ligeras cantidades de ceniza**. Adicionalmente, se registraron **355 minutos de temer**.

	SEMAFORO	AMARILLO-FASE 2	RECOMENDACIONES PARA LA FASE AMARILLO FASE 2
NIVEL DE ALERTA	Incremento de actividad: <ul style="list-style-type: none"> Pluma de vapor de agua y gas Ligera caída de ceniza en áreas cercanas Caída de fragmentos incandescentes Crecimiento y destrucción de domos de lava Posibilidad de flujos piroclásticos por explosiones Flujos de lodo o escombros de corto alcance 		<ol style="list-style-type: none"> Continuar con el radio de seguridad de 12 km, por lo que la permanencia en esa área no está permitida. Controlar el tránsito entre Santiago Xalitzintla y San Pedro Nexapa, vía Paso de Cortés. A las autoridades de Protección Civil, mantener sus procedimientos preventivos, de acuerdo con sus planes operativos. A la población se le recomienda elevar la atención a los avisos de las autoridades de su localidad y se exhorta a no acercarse al volcán, y mucho menos al cráter. Mantenerse fuera de cañadas ante posibles flujos de lodo, principalmente en temporada de lluvias.

PRONOSTICO DE CAIDA DE CENIZA

En caso de una exhalación de ceniza volcánica, el pronóstico de trayectoria del modelo Hysplit, ejecutado en la CONAGUA-CGSMN con una altitud de emisión a 2000 metros, indica **trayectorias hacia el noroeste** (6, simulando exhalación cada siguiente hora) a su paso por la zona oeste del estado de Puebla; zona sureste, este y noreste del Estado de México; zona sur del estado de Hidalgo, para las primeras 12 horas de pronóstico (14:00 a las 02:00 hora local). Posteriormente para las últimas 12 horas de pronóstico, (02:00 a las 14:00 hora local del día siguiente), las trayectorias continúan sobre la zona sur y centro del estado de Hidalgo.



SISMOS	Se registró sismo de magnitud de 4.0 grados Richter, a las 05:17:57 hrs con localización del epicentro a 140 km al suroeste de Mapastepec, Chiapas. NO PERCEPTIBLE EN EL ESTADO DE MORELOS.	ÚLTIMO SISMO TIEMPO DEL CENTRO DE MÉXICO FECHA: 2020-10-12 HORA: 05:17:57 MAGNITUD: 4.0 EPICENTRO LATITUD: 14.56° LONGITUD: -93.83° LOCALIZACIÓN: 140 KM AL SUROESTE DE MAPASTEPEC, CHIAPAS PROFUNDIDAD: 10 KM
	REPORTE DE DAÑOS A LA POBLACION PROTECCIÓN CIVIL Sin reporte de daños a la población ni a la infraestructura en salud.	





MORELOS
2018 - 2024



Fecha: 12 de octubre del 2020
Semana Epidemiológica: 42
Área: Coordinación de Vigilancia Epidemiológica, **UIES.**

INFORME DE TEMPERATURAS Y CALIDAD DEL AIRE

Fuente: Comisión Estatal de Agua (CEAGUA)

ICA	CALIDAD DEL AIRE	PROTEJA SU SALUD
0-50	Buena	No se anticipan impactos a la salud cuando la calidad del aire se encuentra en este intervalo.
51-100	Moderada	Las personas extraordinariamente sensitivas deben considerar limitación de los esfuerzos físicos excesivos y prolongados al aire.
101-150	Dañina a la salud de los grupos sensitivos	Los niños adultos activos, y personas con enfermedades respiratorias tales como el asma, deben evitar los esfuerzos físicos excesivos y prolongados al aire.
151-200	Dañina a la salud	Los niños adultos activos, y personas con enfermedades respiratorias tales como el asma, deben evitar los esfuerzos físicos excesivos y prolongados al aire libre; las demás personas, especialmente los niños, deben limitar los esfuerzos excesivos y prolongados al aire libre.
201-300	Muy dañina a la salud	Los niños adultos activos, y personas con enfermedades respiratorias tales como el asma, deben evitar todos los esfuerzos excesivos al aire libre; las demás personas, especialmente los niños, deben limitar los esfuerzos físicos excesivos al aire libre.
300+	Arriesgado	

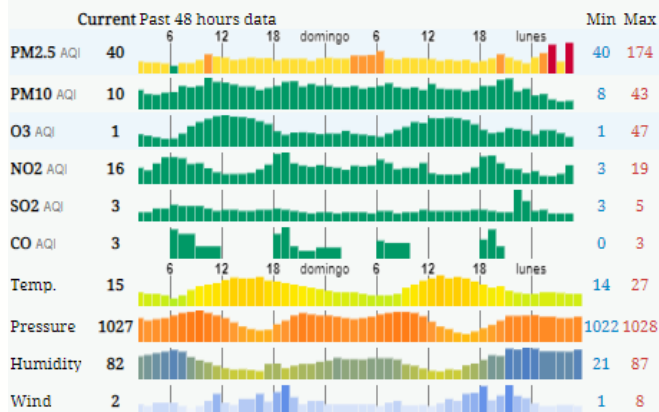
CALIDAD DEL AIRE CUERNAVACA, MORELOS.

Estación de Monitoreo Cuernavaca Centro, Morelos

174

Enfermo

Actualizado el lunes 5:00
Temp.: 15°C



PRONOSTICO DE TEMPERATURAS POR MUNICIPIO

Municipio	Máx	Mín	Municipio	Máx	Mín
Amacuzac	31°	13°	Puente de Ixtla	31°	14°
Axochiapan	31°	15°	Temixco	31°	14°
Ayala	29°	13°	Tepalcingo	30°	15°
Cuautla	27°	13°	Tepoztlán	26°	10°
Cuernavaca	27°	13°	Tlaltizapan	28°	14°
Huitzilac	19°	7°	Tlalquitenango	32°	15°
Jiutepec	29°	14°	Zacatepec	31°	15°
Jojutla	32°	13°	Zacualpan de Amilpas	25°	12°

TEMPERATURAS MAXIMAS Y MINIMAS, ÚLTIMAS 24 HRS

Mínimas

Huitzilac	19° 7°
Tetela del Volcán	21° 12°
Totolapan	22° 11°
Ocuituco	23° 12°

Máximas

Tlaquitenango	32° 15°
Jojutla	32° 13°
Axochiapan	31° 15°
Zacatepec	31° 15°



SERVICIOS
DE SALUD



<http://ssm.gob.mx>



Servicios de Salud Morelos



@MorelosSalud

Calle Gustavo Gómez Azcárate No. 205, Col. Lomas de la Selva
C.P. 62270, Cuernavaca, Morelos. Tel.: 318 84 50.

INFORME DE MONITOREO EPIDEMIOLÓGICO

Fuente: Jurisdicciones Sanitarias del estado de Morelos.

JURISDICCION SANITARIA I:

- SIN EVENTOS EXTRAORDINARIOS.

JURISDICCION SANITARIA II:

- SIN EVENTOS EXTRAORDINARIOS.

JURISDICCION SANITARIA III:

- SIN EVENTOS EXTRAORDINARIOS.

LOCALIDADES CON LLUVIAS MÁXIMAS REGISTRADAS EN LAS ÚLTIMAS 24 HORAS.

Se presentaron lluvias con intervalos de chubascos (5.1 – 25.0 mm), con actividad eléctrica moderada y vientos variantes de 20-30 km/hr.

Se presentaron encharcamientos en algunos municipios del estado, sin reporte de daños a la salud al momento de este informe.



SERVICIOS
DE SALUD



<http://ssm.gob.mx>



Servicios de Salud Morelos



@MorelosSalud